

Que peuvent faire les maires ? **Ville de Houdan**

Maire : Jean Marie TETART

Les Chemins Verts du Pays Houdanais

Présentation : Jean-Marie TETART

Jeudi 11 octobre 2007 – Saint-Germain-en-Laye



Plans de situation

Communauté de communes du Pays Houdanais (32)

Commune de Houdan



Contexte et constat sur le pays Houdanais

Contexte :

Zone rurale de faible densité comportant des hameaux dispersés

- ✓ nécessité de déplacements en région parisienne
- ✓ besoin d'accès aux divers équipements
- ✓ importance du commerce traditionnel dans les centres bourgs
- ✓ intérêt de développer une offre d'activités touristiques

Constats :

- ✓ difficulté d'accès et de stationnement en centre ville aux heures de pointe
- ✓ usage systématique de la voiture pour aller vers la gare et les équipements
- ✓ difficulté de déplacement pour les personnes non motorisées

Enjeux pour le pays Houdanais

Défense du commerce local :

- ✓ faciliter le déplacement non motorisé des habitants de Houdan dans leur ville
- ✓ favoriser l'accès des habitants des communes environnantes

Améliorer l'offre de déplacement :

• sur la commune de Houdan:

- ✓ développer une trame verte de déplacement non motorisé aux habitants
- ✓ permettre l'accès aux commerces et équipements

• sur la communauté de communes :

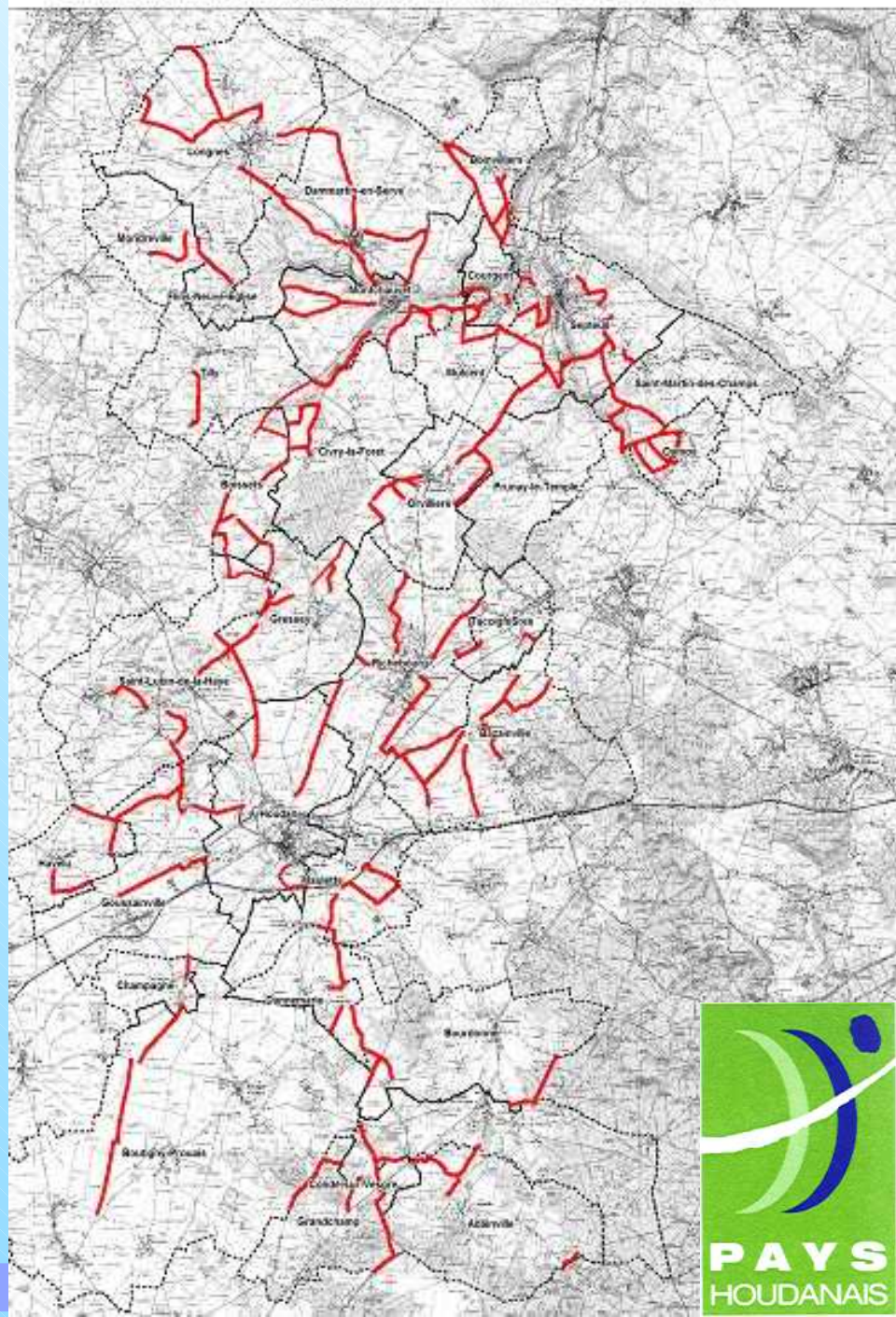
- ✓ développer une offre de transport à la demande
- ✓ développer un réseau non motorisé de liaisons inter-villages et rabattement vers les équipements structurants...)

Les conditions de la réussite des chemins verts Houdanais

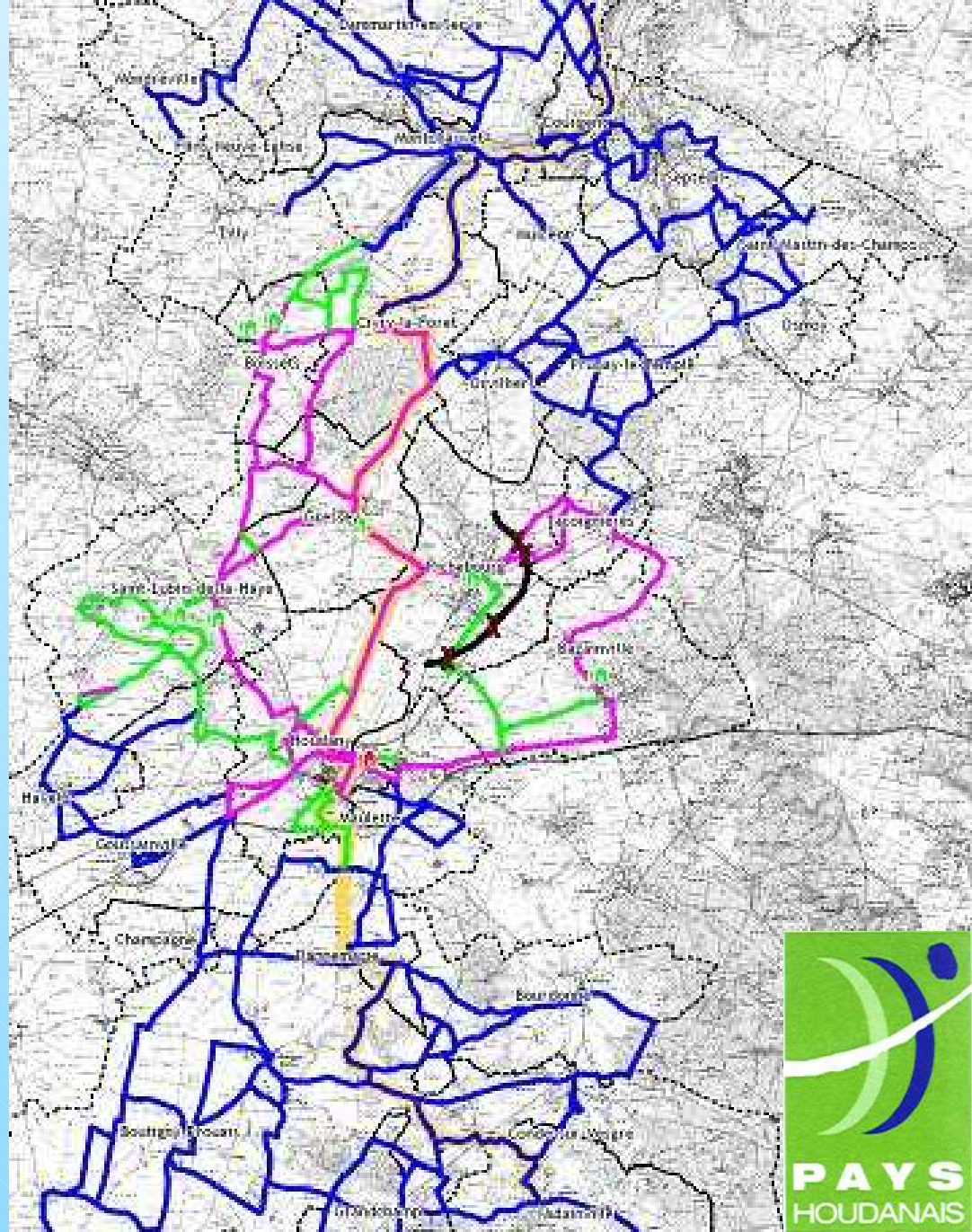
- ✓ Avoir un territoire suffisamment important pour organiser une politique de déplacement cohérente
- ✓ Avoir une structure intercommunale bénéficiant de compétences structurantes
- ✓ Mener un dialogue inter-acteurs permanent (maires, agriculteurs, habitants,...)
- ✓ S'assurer de la maîtrise définitive d'un réseau de chemins ruraux, socle possible des circulations non motorisées



Chemins verts du pays Houdanais

Pour une
maîtrise des
emprises des
circulations
douces



La boucle principale des Chemins verts Houdanais



-  Boucle principale
-  Boucle secondaire

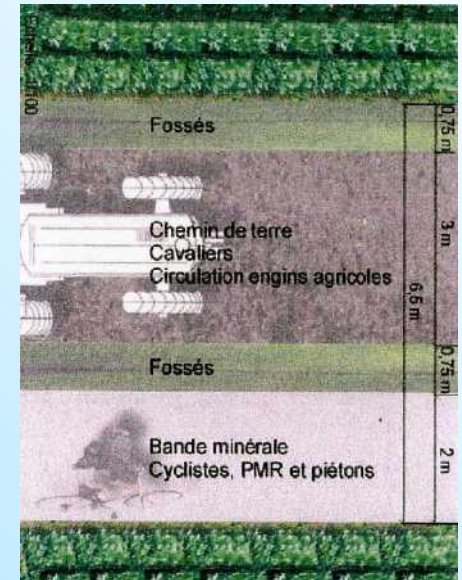



Exemples d'aménagements sur des sentiers



Exemples d'aménagements

Circulation séparée par un fossé



Circulation non séparée

